उत्तर प्रदेश पुलिस 2024

Rankers गुरुकुल
STATE EXAMS

DAY 02

30 दिन FREE CRASH COURSE

(TOPIC WISE)

महत्वपूर्ण

नदियाँ एवं सहायक नदी

इस बार खाकी वर्दी आपकी

SHIVANT SIR
(GS EXPERT)

SPECIAL PAID BATCHES FOR ALL STATE EXAMS

सिन्धु I
झेलम J
चिनाब C
रावी R
व्यास V
सतुलज S

1. भारत और पाकिस्तान के बीच निम्नलिखित में से किस वर्ष सिंधु नदी जल समझौता हुआ था?

a) 1960
b) 1962
c) 1971
d) 1999

CJI — 80% PAK, 20% IND

RVS — 80% I, 20% PAK

1. In which of the following year was the Indus River Water Treaty signed between India and Pakistan?

a) 1960
b) 1962
c) 1971
d) 1999

Download RG VIKRAMJEET application for complete course.

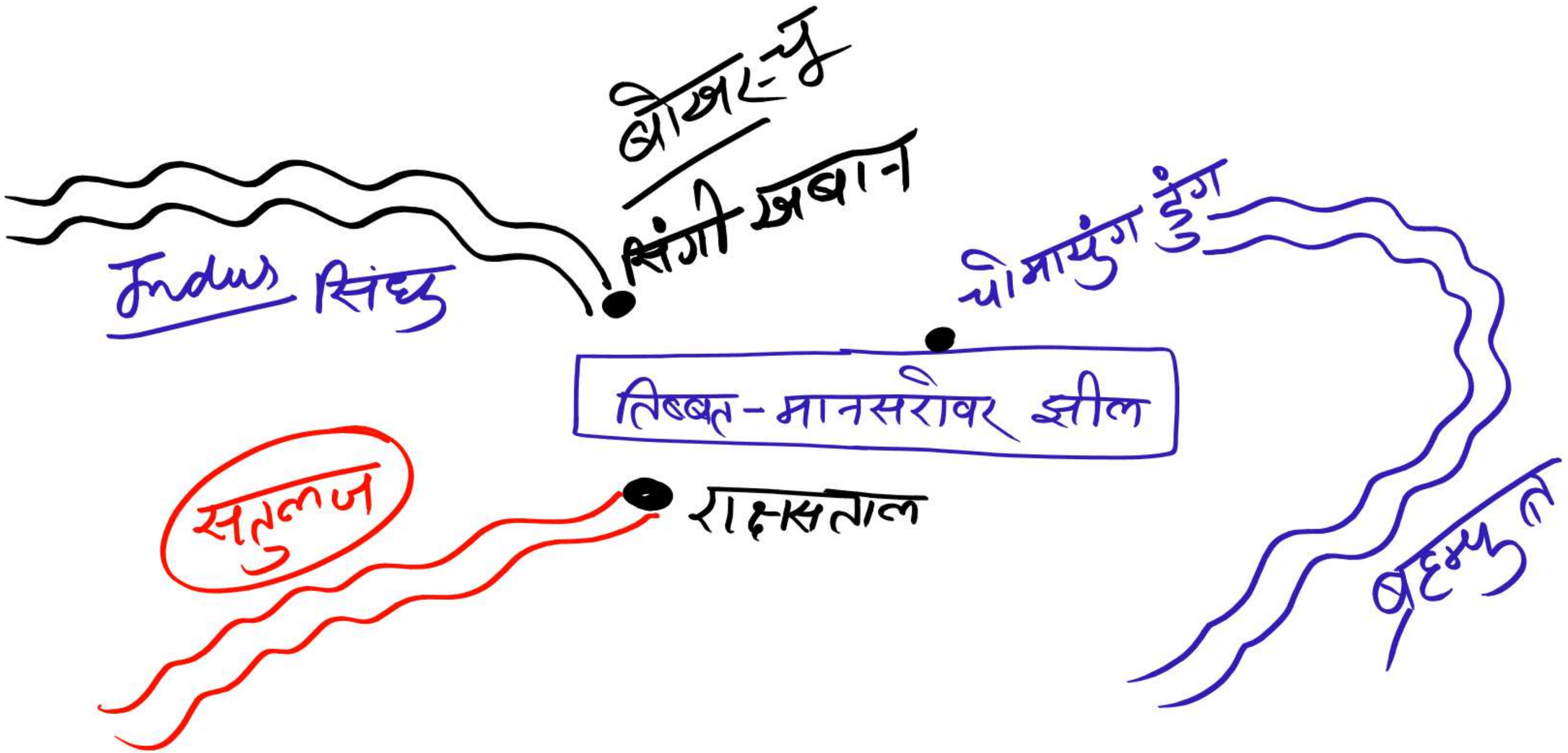
बोखर-चु
सिंगी खबान
Indus सिंधु
चोमायुंग डुंग
तिब्बत-मानसरोवर झील
सतुलज
राक्षसताल
ब्रह्मपुत्र

सिंधु नदी तंत्र की नदियों का उद्गम स्थान निम्न है-

नदी	उद्गम स्थान
सिंधु	तिब्बत के मानसरोवर झील के समीप बोखर-चू / सिंगी खबान
सतलज	तिब्बत के मानसरोवर झील के समीप राकसताल या राक्षसताल से।
झेलम	जम्मू-कश्मीर में बेरीनाग के समीप शेषनाग झील से।
चेनाब	हिमाचल प्रदेश में बारालाचाला दर्रे के समीप से
रावी और व्यास	हिमाचल प्रदेश के रोहतांग दर्रे के समीप से। इनमें से व्यास नदी सतलज की सहायक नदी है।

The origin of the rivers of the Indus river system is as follows-

River	Place of origin
Indus	From Bokhar Chu Glacier near Mansarovar Lake in Tibet.
Sultaj	From Raksatal or Rakshastal near Lake Mansarovar in Tibet.
Jhilam	From Sheshnag Lake near Berinag in Jammu and Kashmir.
Chenab	Near Baralachala Pass in Himachal Pradesh
Ravi and Vyas	Near Rohtang Pass of Himachal Pradesh. Of these, the Beas river is a tributary of the Sutlej.

Download RG VIKRAMJEET application for complete course.

सिंधु नदी जल समझौता

- सिंधु नदी जल समझौता 1960 ई. में भारत और पाकिस्तान के बीच हुआ था| इसके तहत सिंधु नदी तंत्र के पश्चिम के तीन नदियों- **सिन्धु, चेनाब** और **झेलम** के जल का 80% प्रयोग पाकिस्तान करेगा और 20% जल का उपयोग भारत करेगा| साथ ही सिंधु नदी तंत्र के पूर्वी तट के तीन नदियों- **व्यास, रावी** और **सतलज** के जल का 80% उपयोग भारत करेगा और 20% जल का उपयोग पाकिस्तान करेगा|

Indus River Water Treaty

- **Indus river water agreement was signed between India and Pakistan in 1960 AD. Under this, Pakistan will use 80% of the water of the three rivers west of the Indus river system – Indus, Chenab and Jhelum and India will use 20% of the water. Along with this, India will use 80% of the water of the three rivers - Beas, Ravi and Sutlej on the eastern bank of the Indus river system and Pakistan will use 20% of the water.**

Download RG VIKRAMJEET application for complete course.

2. बांग्लादेश में गंगा नदी को पुकारा जाता है?

a) महागंगा
b) पदमा
c) मेघना
d) भागीरथी

2. The river Ganges in Bangladesh is called?

a) The great Ganga
b) Padma
c) Meghna
d) Bhagirathi

Download RG VIKRAMJEET application for complete course.

गंगा नदी

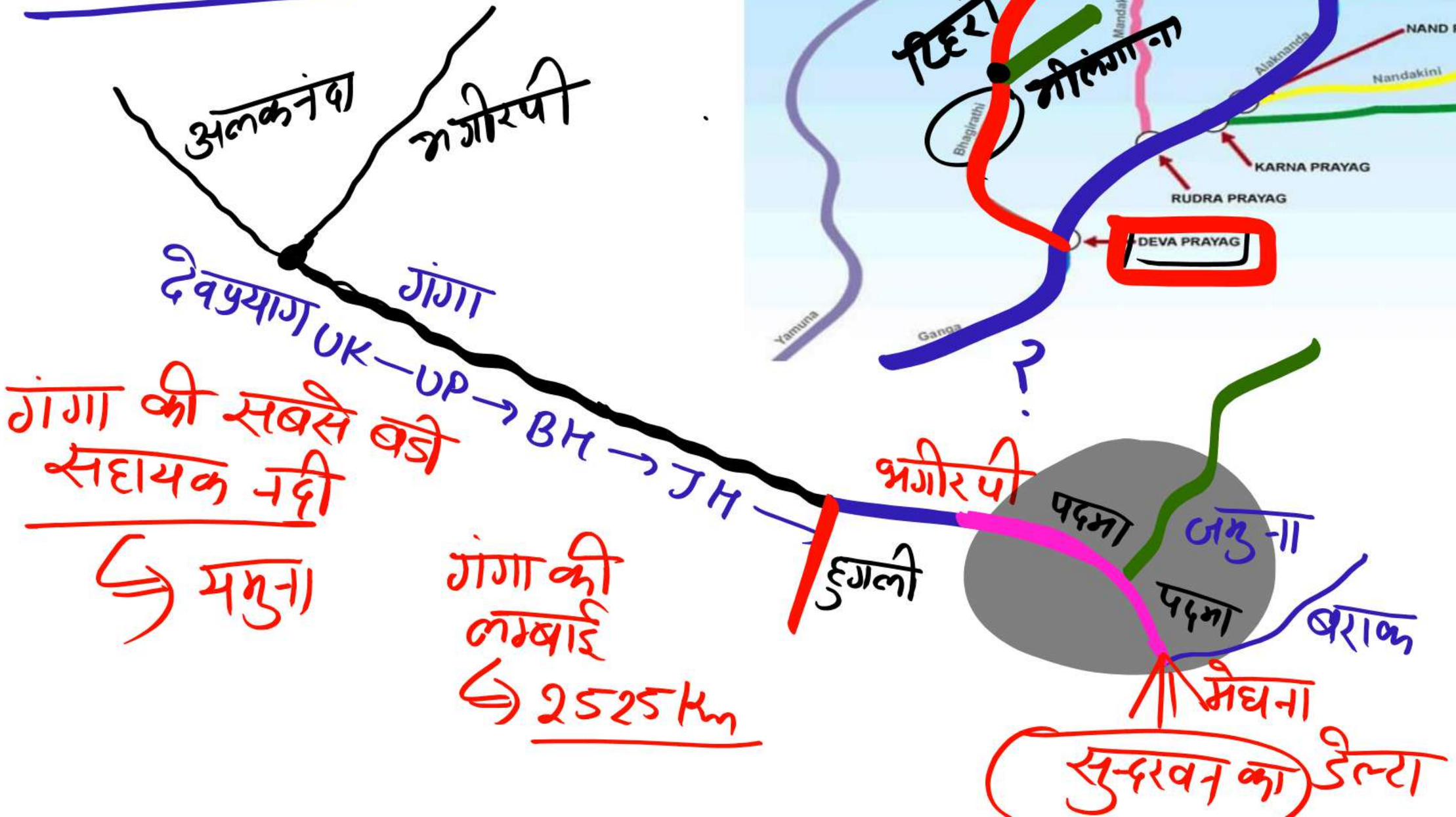

गंगा की सबसे बड़ी सहायक नदी
⇒ यमुना

गंगा की लम्बाई
⇒ 2525 Km

3. सुंदरवन डेल्टा का निर्माण करने वाली नदियां हैं?
a) गंगा और सिंधू
b) गंगा और ब्रह्मपुत्र
c) सिंधु और झेलम
d) गंगा और झेलम

3. The rivers that form the Sundarbans delta are?
a) Ganga and Sindhu
b) Ganga and Brahmaputra
c) Indus and Jhelum
d) Ganga and Jhelum

Download RG VIKRAMJEET application for complete course.

5. निम्नलिखित स्थानों में से कहां पर भागीरथी एवं अलकनंदा नदियां मिलती हैं?

a) कर्णप्रयाग
b) रुद्रप्रयाग
c) देवप्रयाग
d) विष्णु प्रयाग

5. At which of the following places do Bhagirathi and Alaknanda rivers meet?

a) Karnprayag
b) Rudraprayag
c) Devprayag
d) Vishnu Prayag

Download RG VIKRAMJEET application for complete course.

YAMUNOTRI
GANGOTRI
KEDARNATH
BADRINATH
Dhauli Ganga
VISHNU PRAYAG
NAND PRAYAG
Mandakini
Alaknanda
Nandakini
Pindar Ganga
Bhagirathi
KARNA PRAYAG
RUDRA PRAYAG
DEVA PRAYAG
Yamuna
Ganga

6. निम्नलिखित में से किस नदी के तट पर बद्रीनाथ का प्रसिद्ध मंदिर स्थित है?

a) गंगा
b) भागीरथी
c) मंदाकिनी
d) अलकनंदा

6. On the bank of which of the following river is the famous temple of Badrinath situated?

a) Ganges
b) Bhagirathi
c) Mandakini
d) Alaknanda

Download RG VIKRAMJEET application for complete course.

7. भारत की सबसे लंबी नदी है?

a) सिंधु
b) गंगा
c) गोदावरी
d) ब्रह्मपुत्र (2900) (तिब्बत)

7. The longest river of India is?

a) Indus
b) Ganges
c) Godavari
d) Brahmaputra

① गंगा 2525 Km
② गोदावरी 1465 Km
③ कृष्णा 1400 Km
④ यमुना 1376/1385

Download RG VIKRAMJEET application for complete course.

9. निम्नलिखित नदियों में से कौन एक यमुना की सहायक नदी नहीं है?

a) रामगंगा
b) चंबल
c) बेतवा
d) केन

9. Which one of the following rivers is not a tributary of Yamuna?

a) Ramganga
b) Chambal
c) Betwa
d) Ken

Download RG VIKRAMJEET application for complete course.

Target - 500 Like

यमुना नदी :-

⇒ UK राज्य से

⇒ उत्तरकाशी जिले

(1376 | 1385)

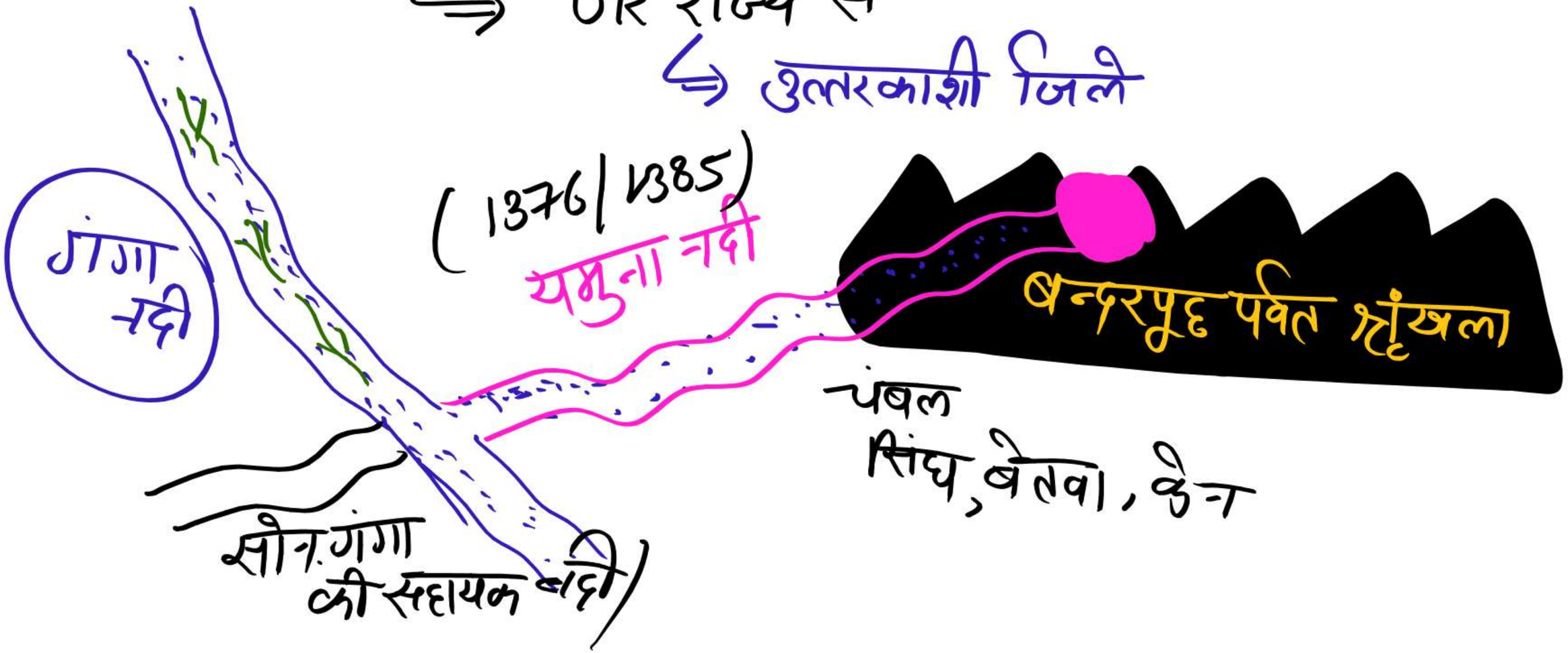

10. यमुना नदी का उद्गम स्थान है?

a) बंदरपूंछ
b) नीलकंठ
c) नंदा देवी
d) चौखंभा

10. Where is the origin of river Yamuna?

a) Bandarpoonch
b) Neelkanth
c) Nanda Devi
d) Chaukhambha

Download RG VIKRAMJEET application for complete course.

12. तिब्बत में मानसरोवर झील के पास जिस नदी का स्रोत है वह है?

a) सिंधु
b) सतलज
c) ब्रह्मपुत्र
d) उपयुक्त सभी

12. Which river has its source near Lake Mansarovar in Tibet?

a) Indus
b) Sutlej
c) Brahmaputra
d) Suitable all

Download RG VIKRAMJEET application for complete course.

13. मानस नदी किस नदी की सहायक नदी है?

a) ब्रह्मपुत्र
b) महानदी
c) गोदावरी
d) कृष्णा

तिब्बत – सांग्पो
AP ⇒ दिहांग
असम —
बांग्लादेश
⇒ जमुना

13. Manas river is a tributary of which river?

a) Brahmaputra ✓ → तिब्बत में मानसरोवर झील के पास चोमायुंग डुंग ग्लेशियर से
b) Mahanadi
c) Godavari
d) Dark woman

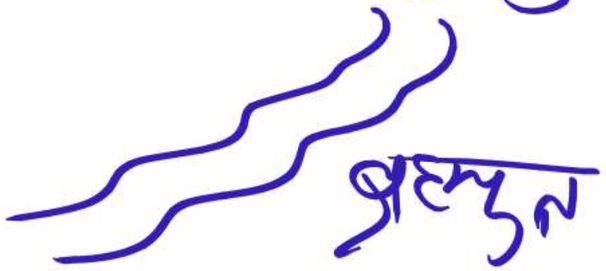

Download RG VIKRAMJEET application for complete course.

14. ब्रह्मपुत्र नदी तिब्बत में किस नाम से जानी जाती है?
a) त्संगपो या साम्पो
b) चकमुडुग
c) पदमा
d) हिमजुग

A

14. By what name is the Brahmaputra river known in Tibet?
a) Tsangpo or sampo
b) Chakmudug
c) Padma
d) Snowpack

Download RG VIKRAMJEET application for complete course.

15. ब्रह्मपुत्र नदी का अपवाह क्षेत्र है?

a) बांग्लादेश, पश्चिम बंगाल, भूटान, नेपाल
b) तिब्बत, बांग्लादेश, भारत, पाकिस्तान
c) भारत, पाकिस्तान, बांग्लादेश, सिक्किम
d) भारत, चीन, बांग्लादेश, तिब्बत

D

15. The drainage area of the Brahmaputra river is?

a) Bangladesh, West Bengal, Bhutan, Nepal
b) Tibet, Bangladesh, India, Pakistan
c) India, Pakistan, Bangladesh, Sikkim
d) India, China, Bangladesh, Tibet

Download RG VIKRAMJEET application for complete course.

1. निम्नलिखित में से कौन नदी 'बंगाल का शोक' कहलाती है?
(a) सोन
(b) गंडक
(c) हुगली
(d) दामोदर ✓

* दामोदर नदी छोटानागपुर को दो हिस्सों में बराबर बाटती है।

1. Which of the following river is known as 'Sorrow of Bengal'?
(a) Son
(b) Gandak
(c) Hooghly
(d) Damodar

* बंगाल का शोक ⇒ दामोदर
* बिहार का शोक ⇒ कोसी
* ओडिशा का शोक ⇒ महानदी

Download RG VIKRAMJEET application for complete course.

4. निम्न में से कौन-सी नदी विन्ध्य-सतपुड़ा पर्वत श्रेणियों के बीच बहती है ?

(a) चम्बल
(b) केन
(c) बेतवा
(d) नर्मदा

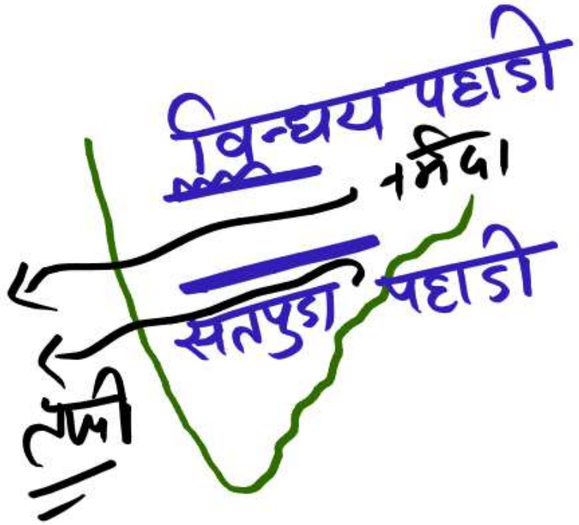

दक्षिण भारत की अरब सागर में जल गिराने वाली सबसे लम्बी नदी

4. Which of the following river flows between Vindhya-Satpura mountain ranges?

(a) Chambal
(b) Ken
(c) Betwa
(d) Narmada

नर्मदा

(मैकाल पहाड़ी) की अमरकंटक चोटी से

लम्बाई 1312 Km

5. निम्नलिखित में से किस नदी को 'उड़ीसा का शोक' कहा जाता है?
(a) महानदी
(b) ब्राह्मणी
(c) वैतरणी
(d) दामोदर

सबसे ऊँचा बाँध
↳ टिहरी बाध

5. Which of the following river is called 'Sorrow of Orissa'?
(a) Mahanadi
(b) Brahmini
(c) Vaitarni
(d) Damodar

गुरुत्वाकर्षण के विरुद्ध सबसे ऊँचा बांध
↳ सतुलज बांध

विश्व का सबसे लम्बा बाँध
↳ हीराकुण्ड बांध है।

7. कौन-सी नदी भेड़ाघाट के समीप कपिलधारा जलप्रपात का निर्माण करती है ?

(a) नर्मदा
(b) तापी
(c) गोकक
(d) शरावती

सरदार सरोवर बांध → भारत का सबसे बड़ा बांध

Ukai Dam – Tapi River
भाखड़ा नांगल – सतलज
नागार्जुन सागर → कृष्णा

7. Which river forms Kapildhara Falls near Bhedaghat?

(a) Narmada
(b) Tapi
(c) Gokak
(d) Sharavati

नर्मदा :
waterfall
→ कपिलधारा ✓
धुआंधार ✓

लम्बाई 1312
पहाड़ी ⇒ मैकाल
चोटी ⇒ अमरकंटक
Dam ⇒ सरदार सरोवर बांध

Download RG VIKRAMJEET application for complete course.

10. निम्नलिखित में से कौन-सी नदी एश्चुअरी नहीं बनाती है ?
(a) नर्मदा
(b) तापी
(c) माण्डवी
(d) महानदी

B → D

नर्मदा
तापी
माही
माण्डवी

गोदावरी
कृष्णा
कावेरी
ब्रह्मणी
वैतरणी
दामोदर

10. Which of the following river does not form estuary?
(a) Narmada
(b) Tapi
(c) Mandvi
(d) Mahanadi

Estury
अरब सागर
ज्वारनदमुख
Estury

Delta
बंगाल की खाड़ी

11. भारत की निम्न नदियों में से कौन-सी डेल्टा नहीं बनाती है?

(a) गंगा
(b) गोदावरी
(c) महानदी
(d) ताप्ती

Estuary (ज्वारनदमुख)

11. Which one of the following rivers of India does not form a delta?

(a) Ganga
(b) Godavari
(c) Mahanadi
(d) Tapti

Download RG VIKRAMJEET application for complete course.

12. कौन-सी नदी ओडिशा में अपना डेल्टा बनाती है ?
(a) गोदावरी
(b) महानदी
(c) नर्मदा
(d) ताप्ती

12. Which river forms its delta in Odisha?
(a) Godavari
(b) Mahanadi
(c) Narmada
(d) Tapti

Download RG VIKRAMJEET application for complete course.

SPECIAL PAID BATCHES FOR ALL STATE EXAMS

ABOUT ADITYA RANJAN SIR
RG Publication
Books Published
AVAILABLE on amazon Flipkart
Channel name:- Reasoning Guruku
Channel name:- Maths by Aditya Ranjan
Instagram ID :- aditya_ _ _ ranjan
x (Twitter) ID :- @adityaranjanaka
8506003399
MATHS CONSTABLE
ADITYA RANJAN SIR
BILINGUAL
MATHS
SSC GD WARRIOR
विगत वर्षों के प्रश्नों का अध्यायवार संकलन
• 1200+ प्रश्नों का संग्रह
• Typewise & Level wise
• 10 MOCK TEST
• Smart Solutions के साथ
USEFUL FOR
SSC GD, CRPF & CISF CONSTABLE, DP CONSTABLE AND OTHER EXAMS
ADITYA RANJAN SIR
(EXCISE INSPECTOR)
SELECTED है SELECTION दिलाएँगे

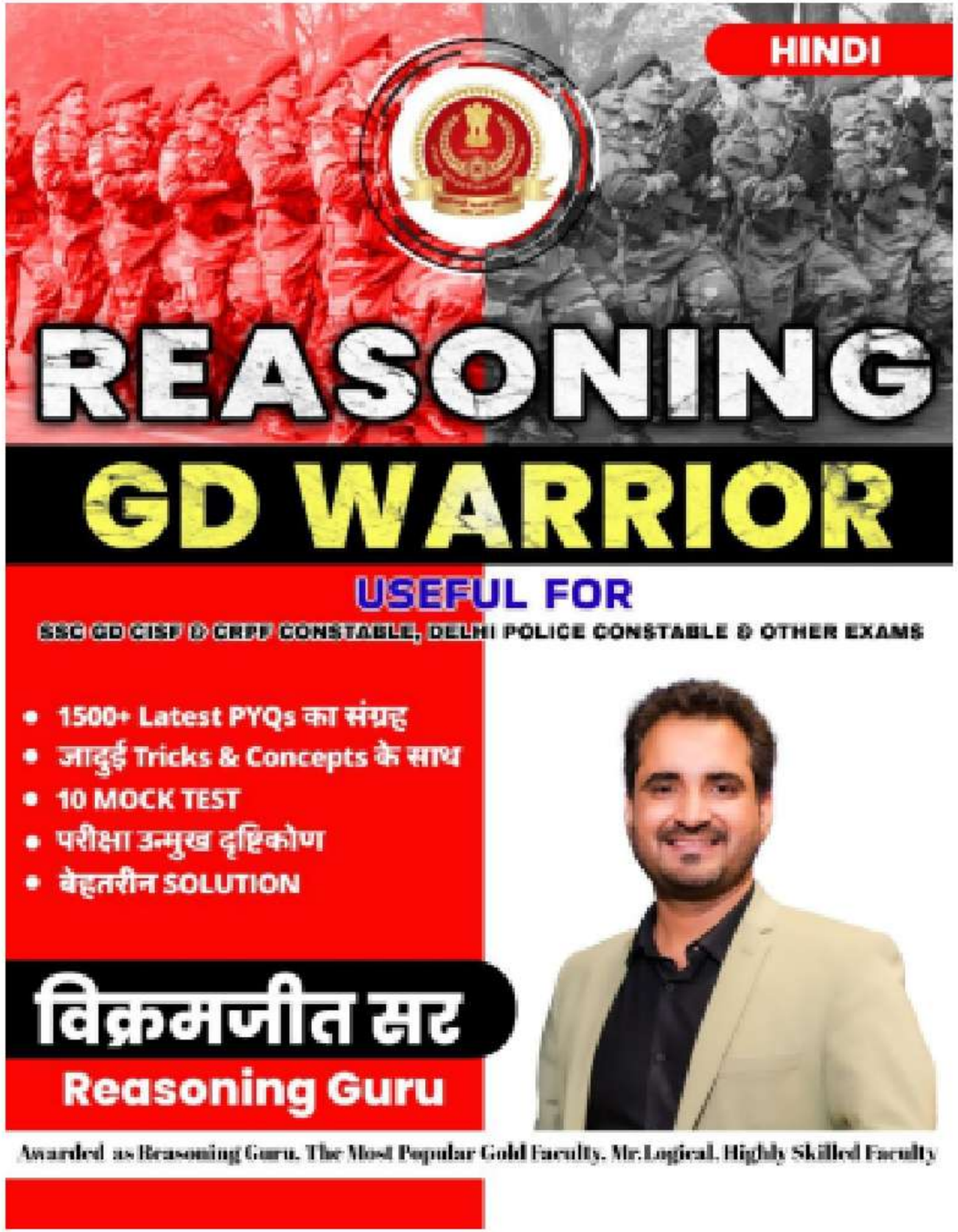
HINDI
REASONING
GD WARRIOR
USEFUL FOR
SSC GD CISF & CRPF CONSTABLE, DELHI POLICE CONSTABLE & OTHER EXAMS
• 1500+ Latest PYQs का संग्रह
• जादुई Tricks & Concepts के साथ
• 10 MOCK TEST
• परीक्षा उन्मुख दृष्टिकोण
• बेहतरीन SOLUTION
विक्रमजीत सर
Reasoning Guru
Awarded as Reasoning Guru, The Most Popular Gold Faculty, Mr.Logical, Highly Skilled Faculty